

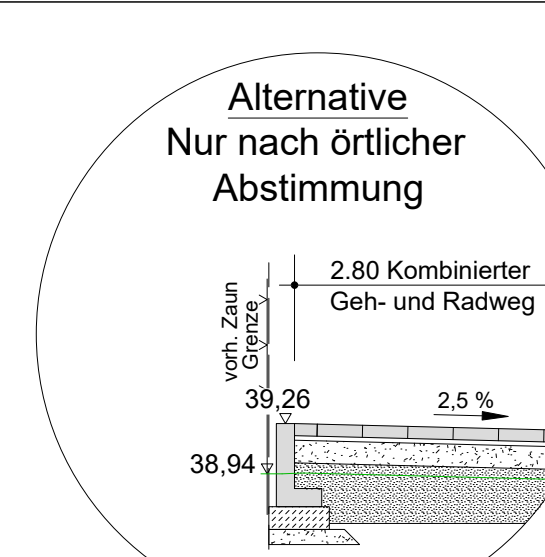
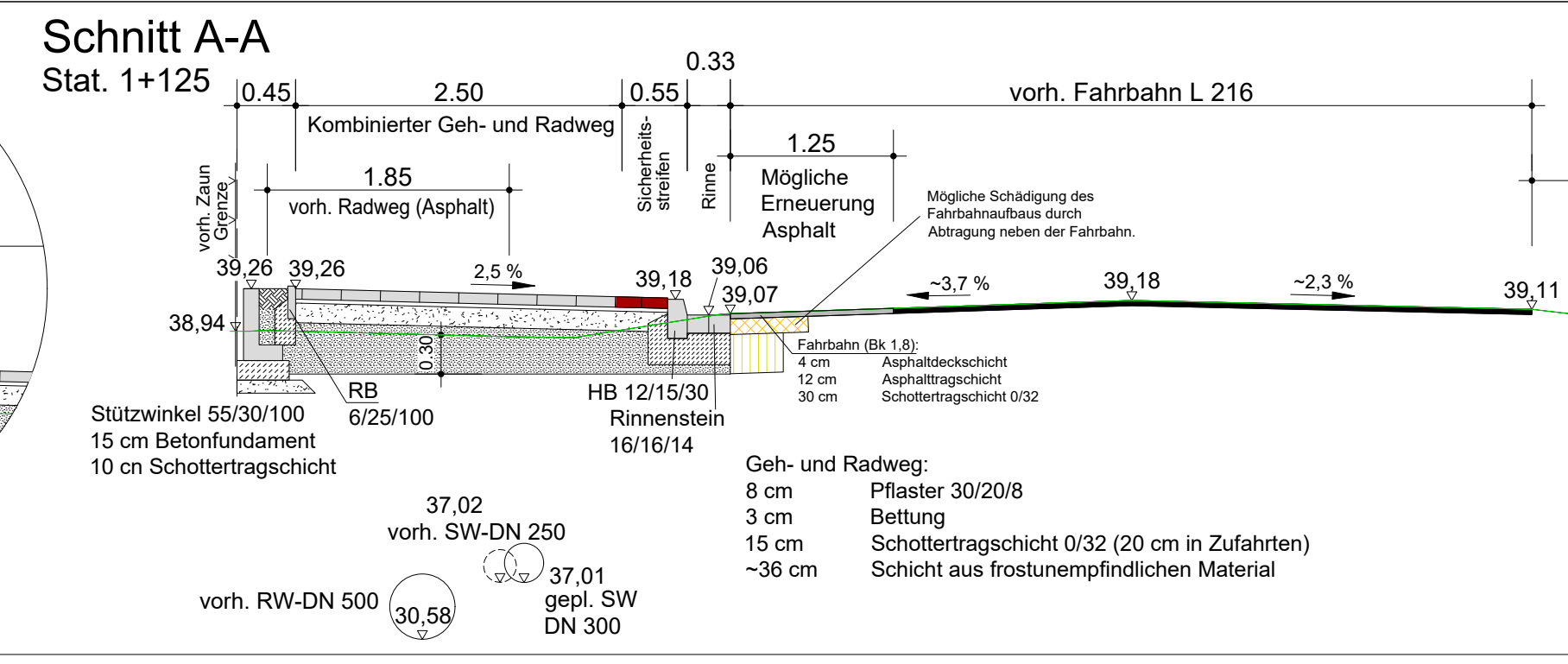
Planzeichenerklärung

- Radweg, Betonsteinpflaster, grau
- Sicherheitsstreifen, Betonsteinpflaster, rot
- Rinne und Bord
- vorh. Radweg / Gehweg
- vorh. Leuchte
- gepl. Leuchte, bzw. neuer Standort einer vorh. Leuchte
- Getrennte (Geh- und Sehbehinterte) gesicherte Überquerungsstelle mit differenzierter Bordhöhe (0 und 6 cm)
- Gemeinsame (Geh- und Sehbehinterte) ungesicherte Überquerungsstelle mit einheitlicher Bordhöhe (3 cm) und farblich abgesetzte Kontrastfläche
- vorh. SW-Kanal
- vorh. RW-Kanal
- vorh. SW-Druckrohrleitung
- gepl. Straßenablauf und Anschlussleitung
- vorh. Leitpfosten
- Baumfällung
- Baumfällung, Stammdurchmesser > 30 cm
- Erneuerung Asphalt
- gepl. Höhe, orientiert sich an Bestandshöhen der Fahrbahn
- vorh. Höhe
- gepl. Leuchtenkabel

Versorgungsleitungen

- AVACON - Gas
- AVACON - Mittelspannung
- AVACON - Niederspannung
- AVACON - Telekommunikation
- AVACON - Beleuchtung
- PURENA - Trinkwasser
- Telekom
- Breitband

Lage gemäß Unterlagen der Versorgungsträger. Für Lagegenauigkeit kann keine Gewähr übernommen werden. Örtlich durch Querschläge zu prüfen.



Datum	Änderung	Unterschrift
08.04.2024	Ecken in Stützwinkel (Zufahrt Friedhof)	Steger
29.11.2023	Alternative Schnitt A-A / Abschnitt 4 entfernt	Steger
21.11.2023	Gepl. Höhen	Steger
22.05.2023	Einmündung Schlesienstraße / Breite Asphaltrenewierung	Steger
08.02.2023	Schnitt ergänzt (Asphaltrenewierung)	Steger
10.01.2023	Radwegführung Stat. 1+025 - 1+250 (Süden)	Steger
18.10.2022	Radweg durchgängig auf 2,50 m Breite	Steger
20.09.2022	Druckrohrleitung ergänzt	Steger
13.09.2022	Zu fallende Bäume Ø > 30 cm markiert	Steger
25.08.2022	Kreuzungsbereich (Barrierefreiheit)	Steger
03.08.2022	Radweg verbreitert bis Grenze (Norden) / Leuchten ergä. (Süden)	Steger
07.07.2022	Schnitt / Verlauf Radweg (Süden) / Abläufe	Steger
30.06.2022	Planung an Vermessung angepasst	Steger
27.10.2021	Breite Radweg auf 2,50 m verringert	Steger
23.08.2021	Planung Radweg Süd ergänzt	Müller

AUSFÜHRUNGSPLANUNG

INGWA
Planungsbüro

Hauptsitz:
Bremer Heerstraße 195 A
26135 Oldenburg
Tel.: (0441) 92696-0
Fax: (0441) 92696-29

Gefördert durch:

Bundministerium für digitale und Verkehr

aufgrund eines Beschlusses des Deutschen Bundestages

Bauvorhaben: Ausbau der Radwegverbindung an der Lüneburger Landstraße in Reppenstedt

hier: Abschnitt 1 West / Nord

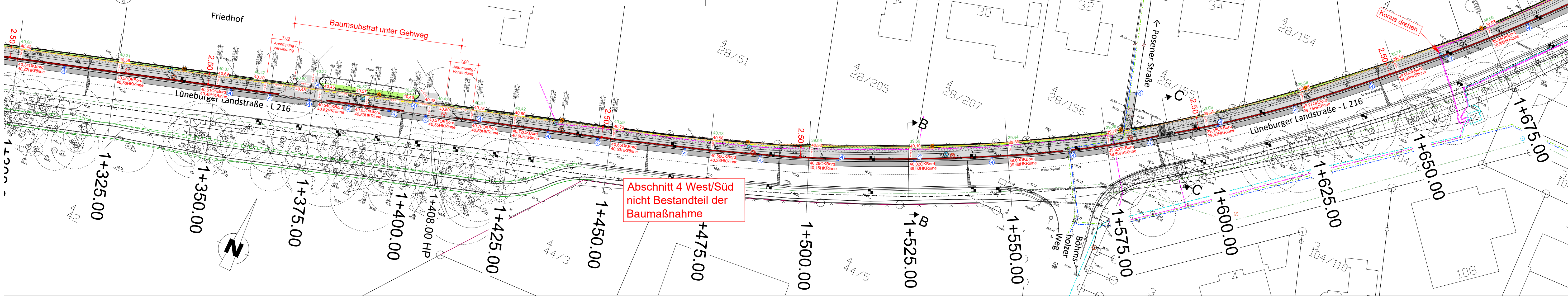
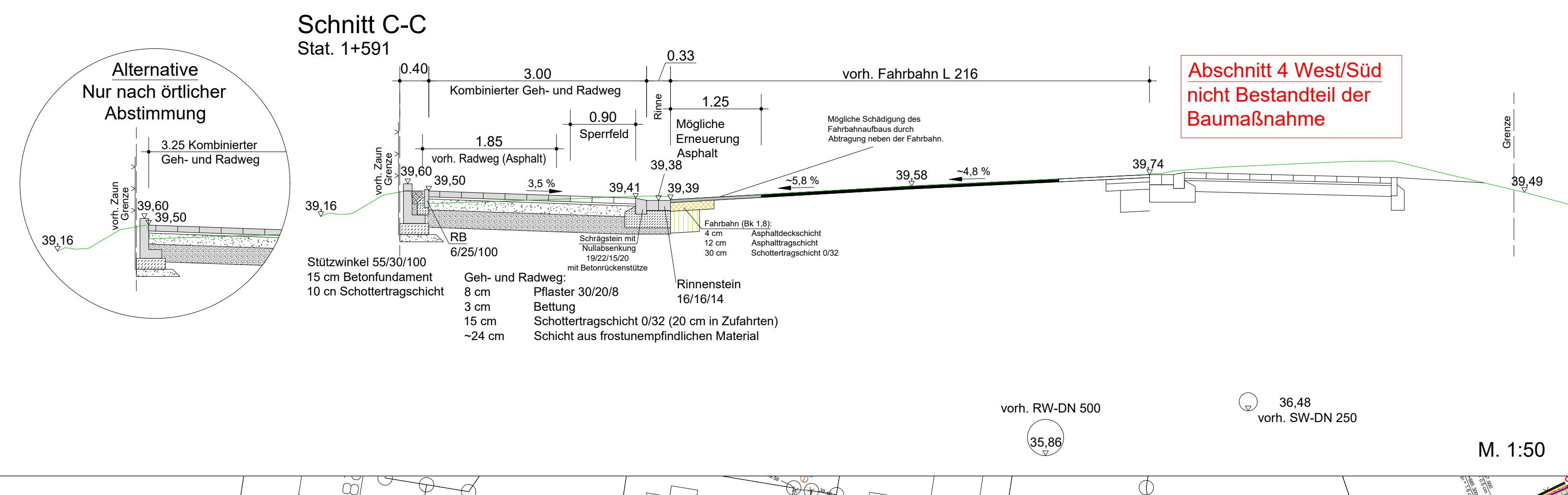
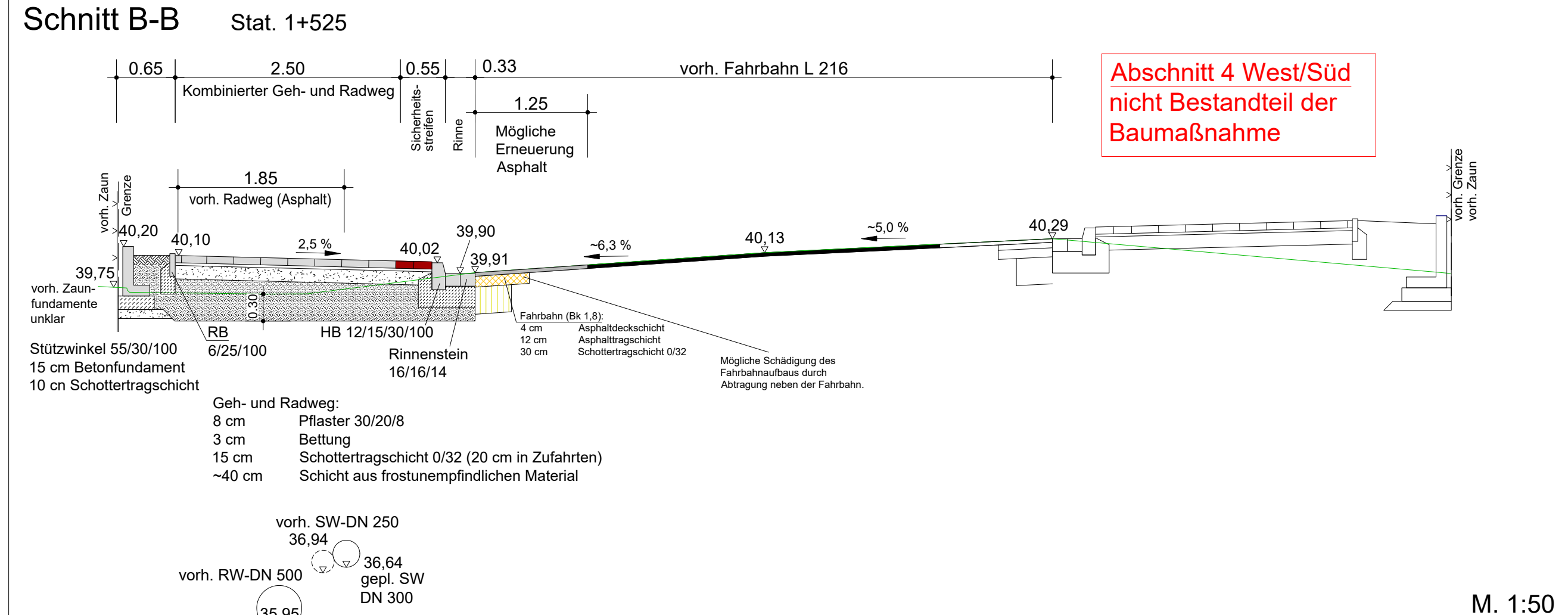
Auftraggeber: Gemeinde Reppenstedt
Dachmisser Straße 1
21391 Reppenstedt

Blatt Nr. 4.1: Lageplan / Schnitt
Stat. 1+000 - Stat. 1+325

Oldenburg, im August 2021 gez.: Steger Maßstab: 1:500 / 1:50

Aufgestellt: Oldenburg, den 03.08.2021 Planungsbüro INGWA	Geprüft und Genehmigt: Reppenstedt, den Gemeinde Reppenstedt
im Auftrage Zugestimmt: Lüneburg, den Niedersächsische Landesbehörde für Straßenbau und Verkehr, Geschäftsbereich Lüneburg	im Auftrage Projektnummer: 21391-3

06-Planung.dwg
Speicherdatum: 08.04.2024 Plottedatum: 08.04.2024



Planzeichenerklärung

- Radweg, Betonsteinpflaster, grau
- Sicherheitsstreifen, Betonsteinpflaster, rot
- Rinne und Bord
- vorh. Radweg / Gehweg
- vorh. Leuchte
- gepl. Leuchte, bzw. neuer Standort einer vorh. Leuchte
- Getrennte (Geh- und Sehbehinderte) gesicherte Überquerungsstelle mit differenzierter Bordhöhe (0 und 6 cm)
- Gemeinsame (Geh- und Sehbehinderte) ungesicherte Überquerungsstelle mit einheitlicher Bordhöhe (3 cm) und farblich abgesetzte Kontrastfläche
- vorh. SW-Kanal
- gepl. SW-Kanal
- vorh. RW-Kanal
- gepl. RW-Kanal
- vorh. SW-Druckrohrleitung
- gepl. Straßenaufbau und Anschlussleitung
- vorh. Leitposten
- Baumfällung
- Baumfällung, Stammdurchmesser > 30 cm
- Erneuerung Asphalt
- gepl. Höhe, orientiert sich an Bestandshöhen der Fahrbahn
- vorh. Höhe
- gepl. Leuchtenkabel

Versorgungsleitungen

- AVACON - Gas
- AVACON - Mittelspannung
- AVACON - Niederspannung
- AVACON - Telekommunikation
- AVACON - Beleuchtung
- PURENA - Trinkwasser
- Telekom
- Breitband

Lage gemäß Unterlagen der Versorgungsträger. Für Lagegenauigkeit kann keine Gewähr übernommen werden. Örtlich durch Querschläge zu prüfen.

Datum	Änderung	Unterschrift
08.04.2024	Ecken in Stützwinkel (Weg Richtung Posener Straße)	Steye
19.12.2023	Hecke entfernt	Steye
29.11.2023	Rinne an Zufahrten Friedhof / Alternative Schnitt C-C / Hecke ergä. / Abschnitt 4 entfernt	Steye
21.11.2023	Gepl. Höhen / Lage Stützwinkel / Rasenbord	Steye
22.05.2023	Wegeverbindung zur Posener Straße / Breite Asphaltenerneuerung	Müller
20.02.2023	Ergänzung markierte Bäume, Feuerwehr	Müller
08.02.2023	Schnitte ergänzt (Asphaltenerneuerung)	Steye
18.10.2022	Radweg durchgängig auf 2,50 m Breite	Steye
20.09.2022	Schnitt Stat. 1+591 Gefälle Südseite / Druckrohrleitung ergänzt	Steye
13.09.2022	Zu fallende Bäume Ø > 30 cm markiert	Steye
25.08.2022	Kreuzungsbereich (Barrierefreiheit)	Steye
03.08.2022	Radweg verbreitert bis Grenze (Norden) / Leuchten ergä. (Süden)	Steye
14.07.2022	Behinderten-Leitsysteme	Steye
07.07.2022	Schnitt / Verlauf Radweg (Süden) / Abläufe	Steye
30.06.2022	Planung an Vermessung angepasst	Steye
27.10.2021	Breite Radweg auf 2,50 m verringert	Steye
23.08.2021	Planung Radweg Süd ergänzt	Müller

AUSFÜHRUNGSPLANUNG

INGWA
Planungsbüro

Hauptort:
Bremer Heerstraße 195 A
26135 Oldenburg

Tel.: (0441) 92696-0
Fax: (0441) 92696-29

Geleitet durch:
Bundministerium
für Digitalität
und Verkehr

aufgrund eines Beschlusses
des Deutschen Bundestages

Bauvorhaben: Ausbau der Radwegverbindung an der Lüneburger Landstraße in Reppenstedt

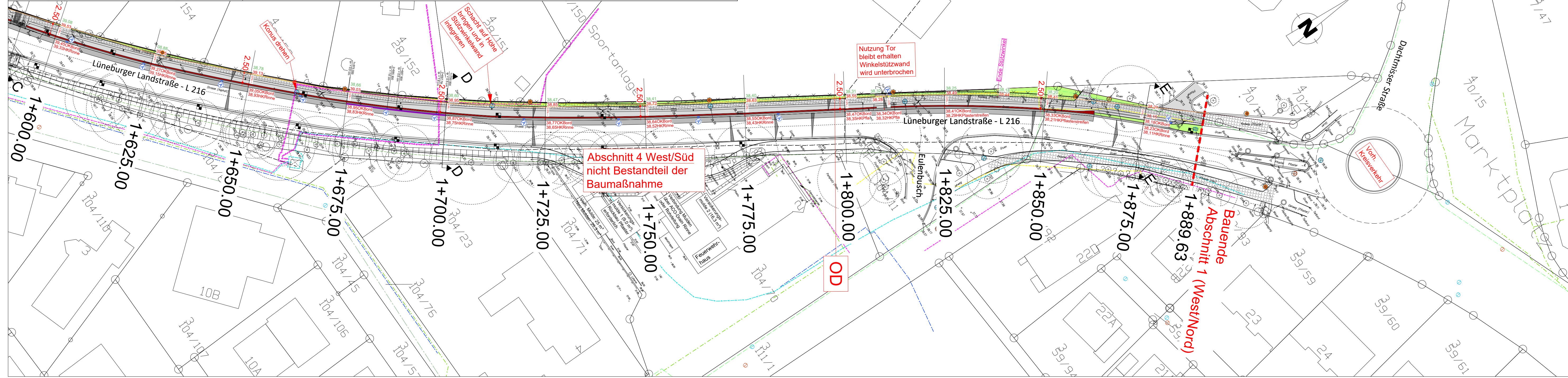
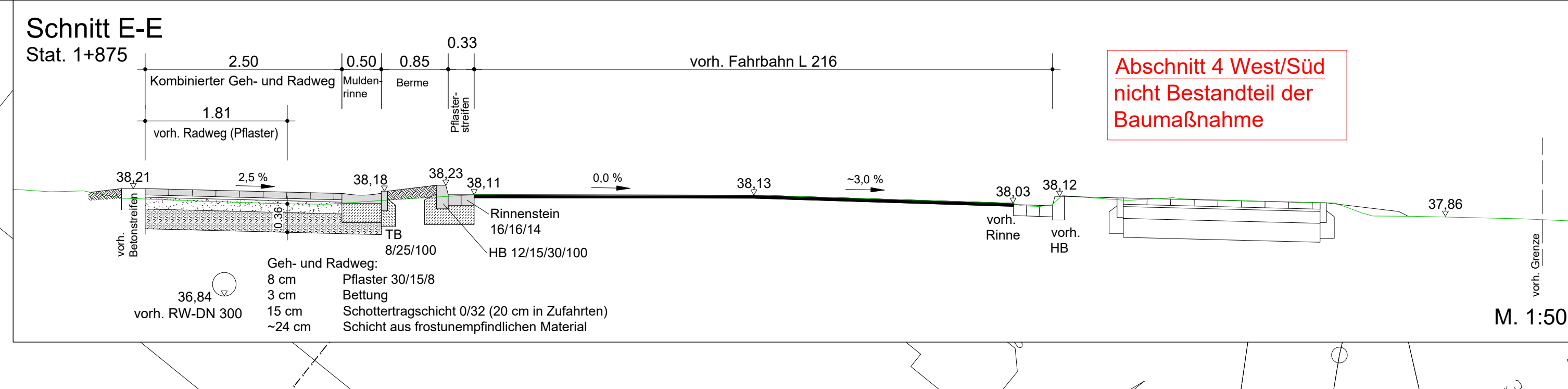
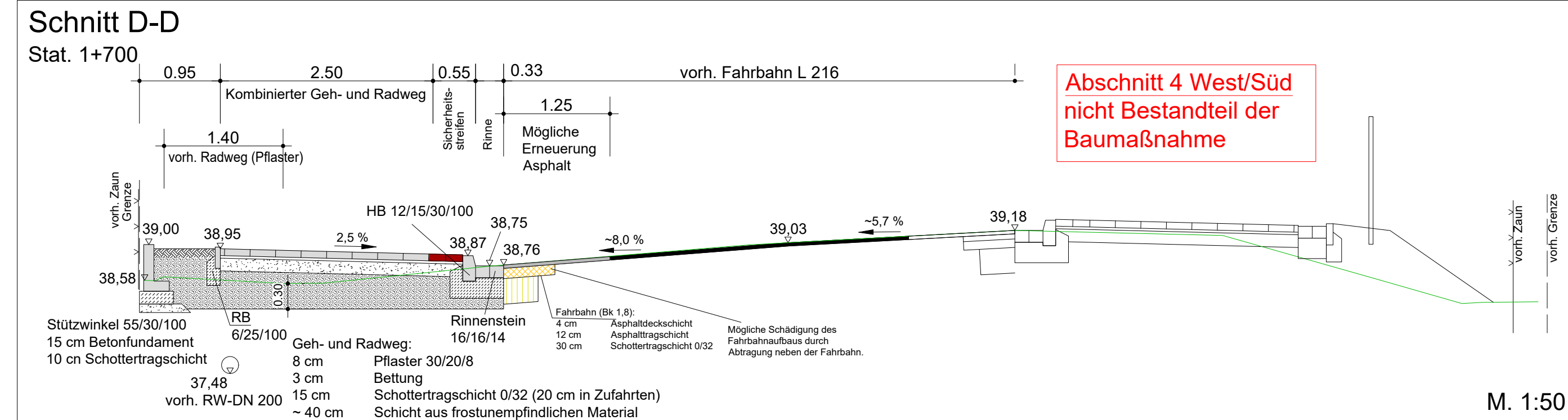
hier: Abschnitt 1 West / Nord

Auftraggeber: Gemeinde Reppenstedt
Dachtmisser Straße 1
21391 Reppenstedt

Blatt Nr. 4.2:
Lageplan / Schnitt
Stat. 1+325 - Stat. 1+675

Oldenburg, im August 2021	gez.: Steye	Maßstab: 1:500 / 1:50	Geprüft und Genehmigt: Reppenstedt, den..... Gemeinde Reppenstedt
Aufgestellt: Oldenburg, den 03.08.2021 Planungsbüro INGWA			
im Auftrage			im Auftrage
Zugestimmt: Lüneburg, den			
Niedersächsische Landesbehörde für Straßenbau und Verkehr, Geschäftsbereich Lüneburg			Projektnummer: 21391-3
im Auftrage			

06-Planung.dwg
Speicherdatum: 08.04.2024 Plotdatum: 08.04.2024



Planzeichenerklärung

- Radweg, Betonsteinpflaster, grau
 - Sicherheitsstreifen, Betonsteinpflaster, rot
 - Rinne und Bord
 - vorh. Radweg / Gehweg
 - vorh. Leuchte
 - gepl. Leuchte, bzw. neuer Standort einer vorh. Leuchte
 - Getrennte (Geh- und Sehbehinderte) gesicherte Überquerungsstelle mit differenzierter Bordhöhe (0 und 6 cm)
 - Gemeinsame (Geh- und Sehbehinderte) ungesicherte Überquerungsstelle mit einheitlicher Bordhöhe (3 cm) und farblich abgesetzte Kontrastfläche
 - vorh. SW-Kanal
 - gepl. SW-Kanal
 - vorh. RW-Kanal
 - gepl. RW-Kanal
 - vorh. SW-Druckrohrleitung
 - gepl. Straßenablauf und Anschlussleitung
 - vorh. Leitposten
 - Baumfällung
 - Baumfällung, Stammdurchmesser > 30 cm
 - Erneuerung Asphalt
 - gepl. Höhe, orientiert sich an Bestandshöhen der Fahrbahn
 - vorh. Höhe
 - gepl. Leuchtenkabel
- ### Versorgungsleitungen
- AVACON - Gas
 - AVACON - Mittelspannung
 - AVACON - Niederspannung
 - AVACON - Telekommunikation
 - AVACON - Beleuchtung
 - PURENA - Trinkwasser
 - Telekom
 - Breitband
- Lage gemäß Unterlagen der Versorgungsträger. Für Lagegenauigkeit kann keine Gewähr übernommen werden. Örtlich durch Querschläge zu prüfen.**

Datum	Änderung	Unterschrift
11.01.2024	Schnitt E-E (Pflastergröße / Bestandspflaster)	Steger
29.11.2023	Höhen vor Tor der Schule / Hecke ergänzt / Abschnitt 4 entfernt	Steger
21.11.2023	Gepl. Höhen / Lage Stützwinkel / Rasenbord	Steger
22.05.2023	Breite Asphalterneuerung	Müller
20.02.2023	Ergänzung markierte Bäume, Feuerwehr	Müller
08.02.2023	Schnitt ergänzt (Asphaltterneuerung) / Planung Stat. 1+800 - Bauende (Süden)	Steger
10.01.2023	Radwegführung Stat. 1+725 - 1+780 (Süden)	Steger
18.10.2022	Radweg durchgängig auf 2,50 m Breite	Steger
20.09.2022	Nördlicher Verlauf von Stat. 1+850 bis Ende / Schnitte 1+700 Gefälle Südseite / Druckrohrleitung ergänzt	Steger
13.09.2022	Zu fallende Bäume Ø > 30 cm markiert	Steger
25.08.2022	Kreuzungsbereich (Barrierefreiheit)	Steger
03.08.2022	Radweg verbreitert bis Grenze (Norden) / Leuchten ergä. (Süden)	Steger
07.07.2022	Schnitte / Abläufe	Steger
30.06.2022	Planung an Vermessung angepasst	Steger
27.10.2021	Breite Radweg auf 2,50 m verringert	Steger
23.08.2021	Planung Radweg Süd ergänzt	Müller

AUSFÜHRUNGSPLANUNG

Hauptsitz:
Bremer Heerstraße 195 A
26135 Oldenburg
Tel.: (0441) 92696-0
Fax: (0441) 92696-29

Gefördert durch:

aufgrund eines Beschlusses
des Deutschen Bundestages

Bauvorhaben: Ausbau der Radwegverbindung an der Lüneburger Landstraße in Reppenstedt

hier: Abschnitt 1 West / Nord

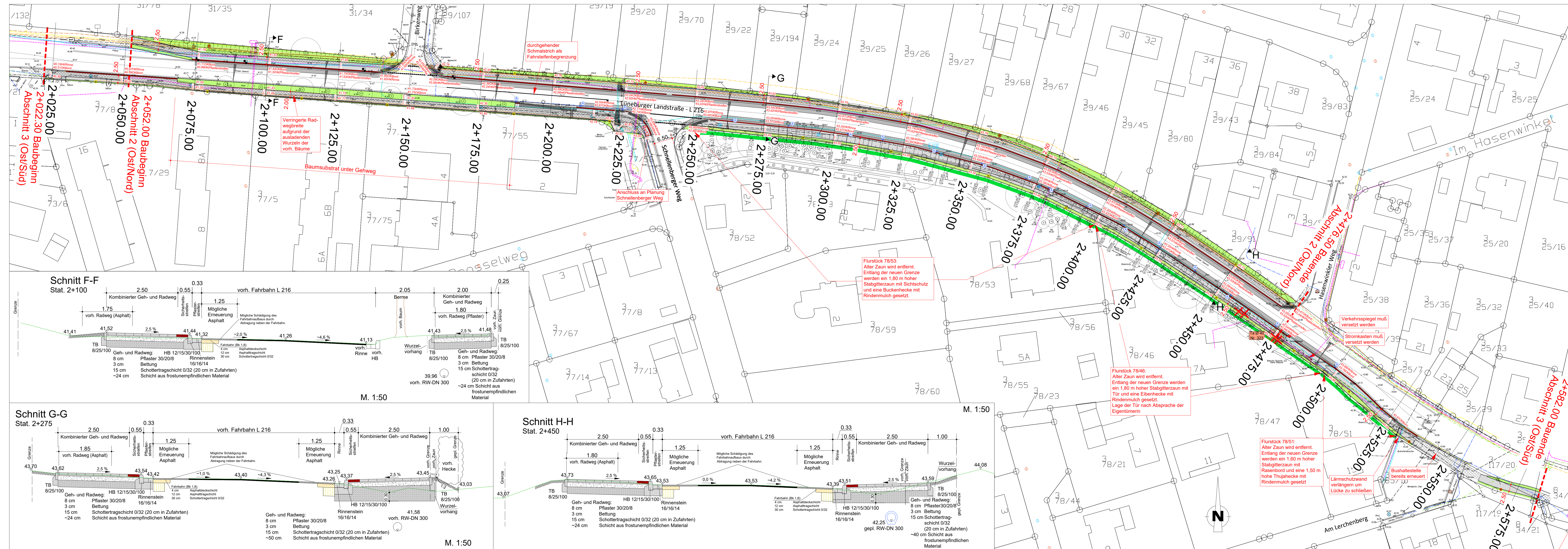
Auftraggeber: Gemeinde Reppenstedt
Dachtmisser Straße 1
21391 Reppenstedt

Blatt Nr. 4.3:
Lageplan / Schnitt
Stat. 1+675 - Stat. 1+889

Oldenburg, im August 2021 gez.: Steger Maßstab: 1:500 / 1:50

<p>Aufgestellt: Oldenburg, den 03.08.2021 Planungsbüro INGWA</p>	<p>Geprüft und Genehmigt: Reppenstedt, den..... Gemeinde Reppenstedt</p>
<p>Zugestimmt: Lüneburg, den..... Niedersächsische Landesbehörde für Straßenbau und Verkehr, Geschäftsbereich Lüneburg</p>	<p>Projektnummer: 21391-3</p>

06-Planung.dwg
Speicherdatum: 08.04.2024 Plotdatum: 08.04.2024



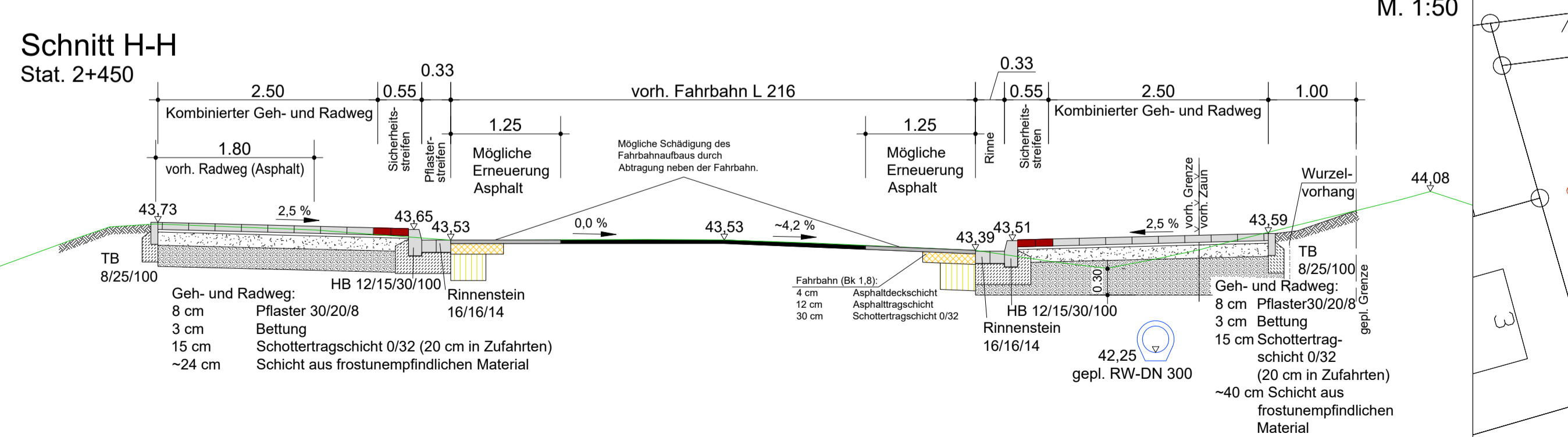
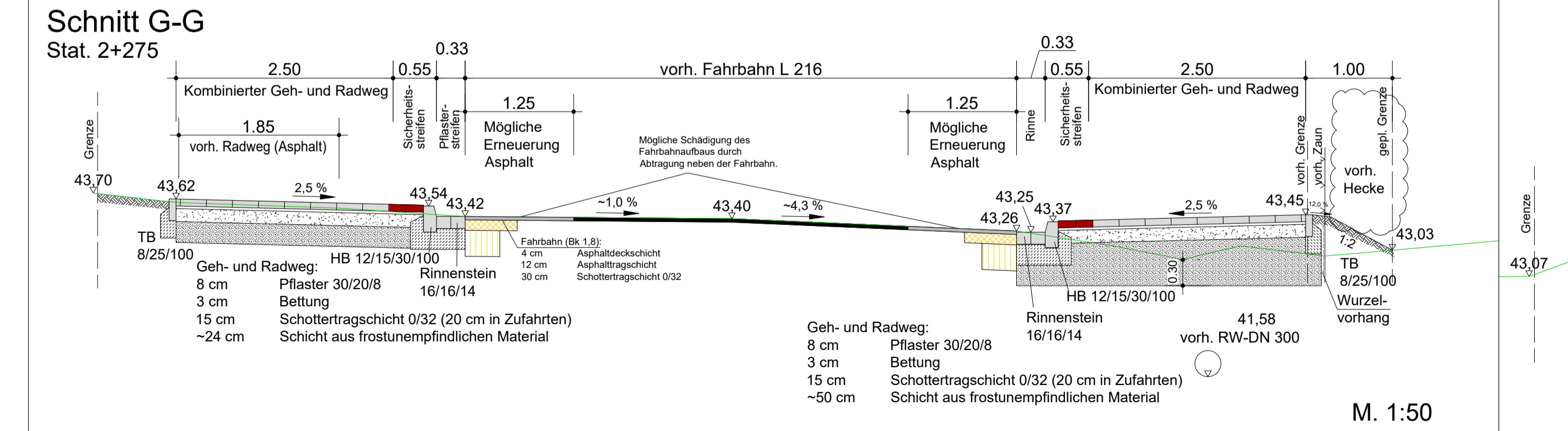
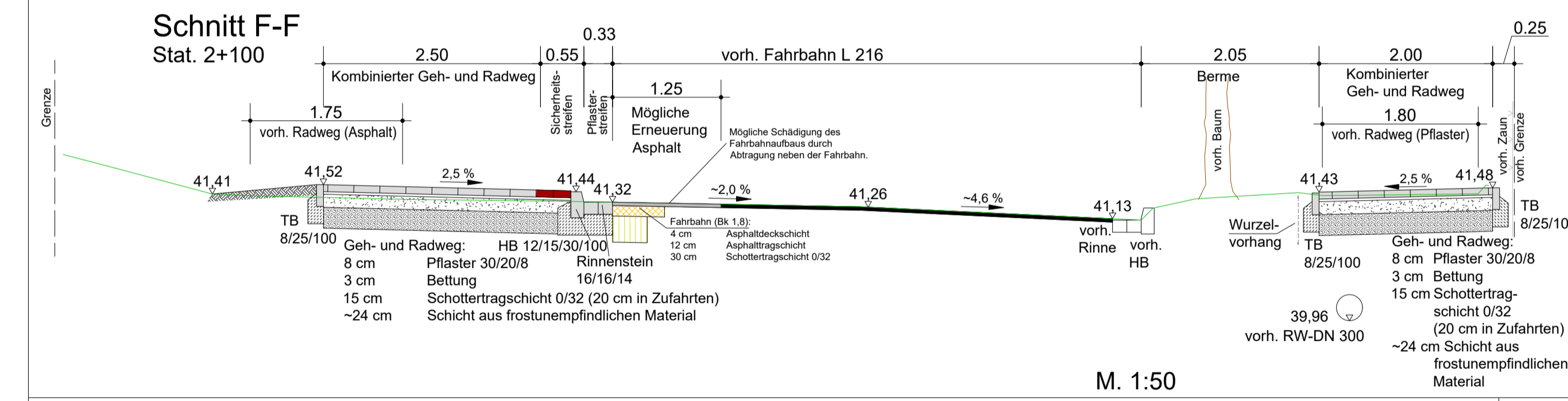
Planzeichenerklärung

- Radweg, Betonsteinpflaster, grau
- Sicherheitsstreifen, Betonsteinpflaster, rot
- Rinne und Bord
- vorh. Radweg / Gehweg
- vorh. Leuchte
- gepl. Leuchte, bzw. neuer Standort einer vorh. Leuchte
- Getrennte (Geh- und Sehbahnlinie) gesicherte Überquerungsstelle mit differenzierter Bordhöhe (0 und 6 cm)
- Gemeinsame (Geh- und Sehbahnlinie) ungesicherte Überquerungsstelle mit einheitlicher Bordhöhe (0 und 6 cm) und farblich abgesetzte Kontrastfläche
- gepl. Grenze
- Baumfällung
- Getrennte (Geh- und Sehbahnlinie) gesicherte Überquerungsstelle mit differenzierter Bordhöhe (0 und 6 cm)
- Gemeinsame (Geh- und Sehbahnlinie) ungesicherte Überquerungsstelle mit einheitlicher Bordhöhe (0 und 6 cm) und farblich abgesetzte Kontrastfläche
- gepl. Leuchtenkabel
- vorh. Leitposten
- Baumfällung, Stammdurchmesser > 30 cm
- Lichtsignalanlage
- Erneuerung Asphalt
- gepl. Höhe, orientiert sich an Bestandshöhen der Fahrbahn
- vorh. Höhe
- gepl. Hecke

Versorgungsleitungen

- AVACON - Gas
- AVACON - Mittelspannung
- AVACON - Niederspannung
- AVACON - Telekommunikation
- AVACON - Beleuchtung
- PURENA- Trinkwasser
- Telekom
- Breitband
- Vodafone

Lage gemäß Unterlagen der Versorgungsanbieter. Für Lagegenauigkeit kann keine Gewähr übernommen werden. Ortlich durch Querschnitte zu prüfen.



Flurstück 78/53:
Alter Zaun wird entfernt.
Entlang der neuen Grenze werden ein 1,80 m hoher Stabgitterzaun mit Sichtschutz und eine Buckenhecke mit Rindenmulch gesetzt.

Flurstück 78/46:
Alter Zaun wird entfernt.
Entlang der neuen Grenze werden ein 1,80 m hoher Stabgitterzaun mit Tür und eine Eibenhecke mit Rindenmulch gesetzt.
Lage der Tür nach Absprache der Eigentümerin

Flurstück 78/51:
Alter Zaun wird entfernt.
Entlang der neuen Grenze werden ein 1,60 m hoher Stabgitterzaun mit Rasenbord und eine 1,50 m hohe Thujahecke mit Rindenmulch gesetzt

Verkehrsspiegel muß versetzt werden
Stromkasten muß versetzt werden

Flurstück 78/51:
Lärmschutzwand verlängern um Lücke zu schließen

Bushaltestelle bereits erneuert

AUSFÜHRUNGSPLANUNG

INGWA Planungsbüro
Hauptstr. 195 A
29135 Oldenburg
Tel.: (0441) 92696-0
Fax: (0441) 92696-29

Bauherr: Ausbau der Radwegverbindung an der Lüneburger Landstraße in Reppenstedt

Auftraggeber: Gemeinde Reppenstedt
Dachmisser Straße 1
21391 Reppenstedt

Oldenburg, im August 2021

Aufgestellt: Oldenburg, den 03.08.2021
Planungsbüro INGWA

Geprüft und Genehmigt: Reppenstedt, den _____
Gemeinde Reppenstedt

Blatt Nr. 4.4:
Lageplan / Schnitt
Stat. 2+000 - Stat. 2+550

in Auftrag: _____ im Auftrag: _____

Zugestimmt: Lüneburg, den _____
Niedersächsische Landesbehörde für Straßenbau und Verkehr, Geschäftsbereich Lüneburg

Projektnummer: 21391-3
Speicherdatum: 08.04.2024 10:00:00
08-Planung.dwg